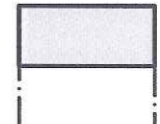





-  PROJEKTOWANY BUDYNEK MIESZKALNY
-  ILOŚĆ KONDYGNACJI
-  WYBURZENIA
-  DRZEWO OZNACZONE NA AKTUALNEJ MAPIE ZASADNICZEJ NIE ISTNIEJE

RYSunEK SZCZEGÓLOWY ZAGOSPODAROWANIA TERENU W SKALI 1:150 ZAWARTO W KONCEPCJI URBANISTYCZNO-ARCHITEKTONICZNEJ

ZAŁĄCZNIK B2 ZAGOSPODAROWANIE TERENU

MAPA ZASADNICZA W WERSJI CYFROWEJ - skala 1:1000
licencja G-II.6642.2778.2020_2661_CL1